

2ème étape Rue - Vucherens 173,1km (en boucle)

Jeudi 30 avril 2026

Montée 3104 ▲ Temps prévu 3h 56min

Descente 3056 ▼ Moyenne horaire 44,0km/h

Kilomètres		Horaires (Heure locale)				
altitude	du départ de l'arrivée	Lieu	Caravane	42,5	44,0	45,5
			km/h	km/h	km/h	

Contrôle des signatures jusqu'à 12h50














DN	Neutralisation 9,9 km	Commune de Rue - Rue du Casino, à droite, Route des Augustins, à droite, Route de l'Union, à droite, Route de Vaudrens, à droite, Route d'Arlens, à gauche, Route de Promasens, à droite, Route des Jordils, Gillarens , à gauche, Route de Chapelle, à droite, Route de Gillarens, Chapelle , giratoire, à droite, Route du Verger, à droite, Route du Château, à droite, Oron , giratoire, tout droit, giratoire, à droite, km 0 jonction Chemin de la Corbaz				12:15	13:00	13:00	13:00
----	-----------------------	---	--	--	--	-------	-------	-------	-------

D	715	0.0	173.1	Départ - Route de Moudon	Jct. Chemin de la Corba	12:35	13:20	13:20	13:20
	600	1.9	171.2	Promasens			13:22	13:22	13:22
	606	3.8	169.3		bifurcation, tout droit, Moudon - Rue		13:25	13:25	13:24
	604	4.6	168.5		bifurcation, tout droit, Moudon - Rue		13:26	13:26	13:25
	612	5.0	168.1	Rue	bifurcation, à droite, Romont - Rue		13:26	13:26	13:26
Y	669	5.7	167.4		rétrécissement		13:27	13:27	13:27
	665	6.0	167.1		bifurcation, à droite, Blessens		13:28	13:28	13:27
	663	6.9	166.2		bifurcation, à gauche, Vauderens		13:29	13:29	13:28
	725	7.8	165.3		bifurcation, à gauche, Rte de Blessens		13:31	13:31	13:30
	727	7.9	165.2		bifurcation, tout droit		13:32	13:31	13:31
Y	746	8.2	164.9		rétrécissement + bifurcation, à gauche, Rte d'Ursy		13:32	13:32	13:31
	737	8.5	164.6		îlot		13:33	13:32	13:32
	726	8.8	164.3		îlot		13:33	13:33	13:32
	720	9.2	163.9	Ursy			13:34	13:33	13:33
	717	9.3	163.8		2 îlots à suivre		13:34	13:33	13:33
	713	9.6	163.5		îlot		13:34	13:34	13:33
	710	10.1	163.0		bifurcation, à gauche, par la gauche de l'îlot, Moudon		13:35	13:34	13:34
U	705	10.3	162.8		giratoire, tout droit, par la droite, Moudon	12:50	13:35	13:35	13:34

2ème étape Rue - Vucherens 173,1km (en boucle)
Jeudi 30 avril 2026

Montée 3104 ▲ Temps prévu 3h 56min















Descente 3056 ▼ Moyenne horaire 44,0km/h

altitude	Kilomètres		Lieu	Caravane	Horaires (Heure locale)		
	du départ	de l'arrivée			42,5 km/h	44,0 km/h	45,5 km/h
700	10.6	162.5	Vuarmarens		13:36	13:35	13:35
674	12.2	160.9	Montet (GI)		13:38	13:37	13:36
632	13.0	160.1	<i>bifurcation, à gauche, par la gauche de l'îlot, Oron</i>		13:39	13:38	13:37
615	14.2	158.9	La Moille		13:40	13:39	13:39
612	16.2	156.9	<i>bifurcation, tout droit, Vevey - Oron</i>		13:43	13:42	13:41
604	16.5	156.6	<i>bifurcation, à droite, Ecublens - STEP</i>		13:43	13:42	13:41
579	16.9	156.2	<i>bifurcation, à droite, Ecublens - STEP</i>		13:43	13:43	13:42
 577	17.1	156.0	<i>rétrécissement</i>		13:44	13:43	13:42
582	17.5	155.6	Ecublens		13:44	13:43	13:43
 585	17.5	155.6	<i>passage à niveau (ferme à 13:19 / 27 / 49 / 57)</i>		13:44	13:43	13:43
590	17.6	155.5	<i>bifurcation, à droite, Mézières</i>		13:44	13:43	13:43
 594	17.9	155.2	<i>rétrécissement</i>		13:45	13:44	13:43
596	18.0	155.1	<i>bifurcation, tout droit, Eschiens</i>		13:45	13:44	13:43
590	18.4	154.7	Eschiens		13:45	13:45	13:44
604	18.6	154.5	<i>bifurcation, à droite, Auboranges + îlot</i>		13:46	13:45	13:44
694	20.6	152.5	<i>bifurcation, à gauche, Rte d'Oron</i>		13:49	13:48	13:47
 674	20.9	152.2	Auboranges		13:50	13:49	13:48
 670	20.9	152.2	<i>5 rétrécissements, à suivre</i>		13:50	13:49	13:48
602	22.7	150.4	Châtillens		13:51	13:50	13:49
602	22.8	150.3	<i>bifurcation, à droite, Lausanne - Savigny</i>		13:51	13:50	13:49
605	22.9	150.2	<i>bifurcation, à droite, Lausanne - Savigny</i>		13:51	13:50	13:49
720	25.0	148.1	Essertes		13:56	13:55	13:54
 725	25.1	148.0	<i>ralentisseur</i>		13:56	13:55	13:54
735	25.1	148.0	<i>bifurcation, à droite, Servion - Moudon - Mézières</i>	13:15	13:56	13:55	13:54
 736	25.2	147.9	<i>ralentisseur</i>		13:56	13:55	13:54
744	25.7	147.4	<i>bifurcation, à droite, par la droite de l'îlot, Servion - Moudon</i>		13:58	13:56	13:55
746	26.1	147.0	Servion		13:58	13:57	13:56
744	26.1	147.0	<i>îlot</i>		13:58	13:57	13:56
 736	26.6	146.5	<i>giratoire, à droite, Servion Centre - Ferlens</i>		13:59	13:58	13:57
750	27.2	145.9	<i>bifurcation, à gauche, Ferlens</i>		14:00	13:59	13:57
766	28.3	144.8	Ferlens		14:02	14:00	13:59
766	28.4	144.7	<i>bifurcation, tout droit</i>		14:02	14:00	13:59
752	28.8	144.3	<i>bifurcation, tout droit, Mézières</i>		14:02	14:01	13:59
727	29.1	144.0	<i>îlots + bifurcation, tout droit, Vuillens - Le Borgeau</i>		14:02	14:01	14:00
715	29.7	143.4	Le Borgeau		14:03	14:02	14:00
712	29.9	143.2	<i>bifurcation, à droite, Vuillens</i>		14:03	14:02	14:00
717	30.0	143.1	 <i>bifurcation, à gauche, Vuillens</i>		14:03	14:02	14:00
717	31.2	141.9	<i>bifurcation, tout droit</i>		14:05	14:04	14:02
717	31.4	141.7	Vuillens		14:05	14:04	14:02
708	32.1	141.0	<i>bifurcation, à gauche, Mézières</i>		14:06	14:04	14:03
690	33.2	139.9	<i>bifurcation, à droite, Vucherens - Moudon</i>		14:07	14:06	14:04
681	33.8	139.3	1er passage sur la ligne		14:08	14:06	14:05
678	34.1	139.0	<i>îlot</i>		14:08	14:07	14:05
679	34.3	138.8	<i>îlot</i>		14:09	14:07	14:05
678	34.5	138.6	<i>îlot</i>		14:09	14:07	14:06
678	34.5	138.6	<i>bifurcation, à gauche, Vucherens Village</i>		14:09	14:07	14:06
685	34.6	138.5	<i>bifurcation, à gauche, Rte du Village</i>		14:09	14:07	14:06
690	34.8	138.3	<i>bifurcation, à droite, Rte du Village</i>		14:09	14:08	14:06
690	34.9	138.2	<i>bifurcation, tout droit, Rte du Village</i>		14:10	14:08	14:06
688	35.2	137.9	<i>bifurcation, à gauche, Rte du Village</i>		14:10	14:08	14:07

2ème étape Rue - Vucherens 173,1km (en boucle)
Jeudi 30 avril 2026

Montée 3104 ▲ Temps prévu 3h 56min

Descente 3056 ▼ Moyenne horaire 44,0km/h













altitude	Kilomètres		Lieu	Caravane	Horaires (Heure locale)		
	du départ	de l'arrivée			42,5 km/h	44,0 km/h	45,5 km/h
692	35.4	137.7	<i>bifurcation, à gauche, Rte du Village</i>		14:10	14:09	14:07
731	36.0	137.1	<i>bifurcation, à droite, Rte du Village</i>	13:30	14:11	14:10	14:08
734	36.1	137.0	<i>bifurcation, à droite, Rte de la Râpe</i>		14:12	14:10	14:08
720	36.3	136.8	<i>bifurcation, tout droit, Rte de la Râpe</i>		14:12	14:10	14:08
700	36.5	136.6	<i>bifurcation, à droite, La Râpe</i>		14:12	14:10	14:09
695	36.9	136.2	La Râpe		14:12	14:11	14:09
689	36.9	136.2	<i>bifurcation, à gauche, Lausanne</i>		14:12	14:11	14:09
682	37.1	136.0	<i>bifurcation, tout droit, Ropraz</i>		14:13	14:11	14:09
 680	37.2	135.9	<i>descente étroite</i>		14:13	14:11	14:09
707	38.4	134.7	<i>bifurcation, tout droit</i>		14:15	14:13	14:11
711	38.6	134.5	<i>bifurcation, à droite, Ropraz</i>		14:15	14:13	14:11
745	39.5	133.6	<i>bifurcation, à gauche, Lausanne - Echallens</i>		14:16	14:15	14:13
754	39.8	133.3	<i>bifurcation, tout droit, Montpreveyres - Lausanne</i>		14:17	14:15	14:13
774	40.5	132.6	<i>bifurcation, à droite, Rte de Mézières</i>		14:18	14:16	14:14
767	40.8	132.3	Corcelles-le-Jorat		14:19	14:17	14:15
769	40.8	132.3	<i>bifurcation, tout droit, Peney-le-Jorat - Echallens</i>		14:19	14:17	14:15
 765	41.1	132.0	Zone Ravitaillement + Déchets sur env. 2500m		14:19	14:17	14:15
769	41.3	131.8	<i>bifurcation, tout droit, Peney-le-Jorat - Echallens</i>		14:19	14:17	14:16
785	41.7	131.4	<i>bifurcation, tout droit, Peney-le-Jorat - Echallens</i>		14:20	14:18	14:16
851	44.2	128.9	Peney-le-Jorat	13:45	14:25	14:22	14:20
843	44.7	128.4	<i>bifurcation, tout droit, Thierrens - Villars-Mendraz</i>		14:25	14:23	14:21
841	44.8	128.3	<i>bifurcation, à gauche, Echallens - Villars-Tiercelin</i>		14:25	14:23	14:21
 840	46.6	126.5	Villars-Tiercelin <i>3 rétrécissements, à suivre</i>		14:28	14:26	14:23
824	46.8	126.3	<i>îlot + bifurcation, à droite, Rue des Grands Clos</i>		14:28	14:26	14:24
820	46.8	126.3	<i>bifurcation, à droite, Rue des Grands Clos</i>		14:28	14:26	14:24
813	47.0	126.1	<i>bifurcation, à gauche, Lausanne - Froideville</i>		14:28	14:26	14:24
808	47.1	126.0	<i>bifurcation, à droite, Echallens - Poliez-Pittet</i>		14:28	14:26	14:24
 798	47.2	125.9	<i>2 rétrécissements</i>		14:29	14:26	14:24
762	48.5	124.6	<i>bifurcation, tout droit, Lausanne - Poliez-Pittet</i>		14:30	14:28	14:26
 754	49.4	123.7	Poliez-Pittet <i>rétrécissement</i>		14:31	14:29	14:27
746	49.8	123.3	<i>bifurcation, à droite, Echallens - Poliez-le-Grand</i>		14:32	14:30	14:27
 746	49.8	123.3	<i>rétrécissement</i>		14:32	14:30	14:27
743	49.9	123.2	<i>bifurcation, tout droit, Echallens - Poliez-le-Grand</i>		14:32	14:30	14:27
 743	49.9	123.2	<i>rétrécissement</i>		14:32	14:30	14:27
 715	50.5	122.6	<i>giratoire, tout droit, par la gauche, Echallens - Poliez-le-Grand</i>		14:33	14:30	14:28
696	51.5	121.6	Poliez-le-Grand		14:34	14:32	14:29
 697	51.6	121.5	<i>ralentisseur</i>		14:34	14:32	14:29
697	51.6	121.5	<i>bifurcation, tout droit, Echallens</i>		14:34	14:32	14:29
696	51.8	121.3	<i>bifurcation, à droite, Sugnens - Bercher</i>		14:35	14:32	14:30
 696	51.8	121.3	<i>ralentisseur</i>		14:35	14:32	14:30
693	52.1	121.0	<i>bifurcation, à gauche, Bercher - Sugnens</i>		14:35	14:32	14:30
 678	53.8	119.3	Sugnens <i>rétrécissement</i>		14:37	14:35	14:32
673	53.9	119.2	<i>bifurcation, à gauche</i>	13:55	14:38	14:35	14:32
 673	53.9	119.2	<i>2 rétrécissements, à suivre</i>		14:38	14:35	14:32
674	54.0	119.1	<i>bifurcation, à droite, Moudon - Dommartin</i>		14:38	14:35	14:33
681	55.8	117.3	<i>bifurcation, à gauche, Rte de Moudon</i>		14:40	14:37	14:35
637	57.0	116.1	<i>passage pont de la Mentue</i>		14:42	14:39	14:37
691	57.7	115.4	<i>bifurcation, tout droit, Moudon - Thierrens</i>		14:43	14:40	14:37
700	57.7	115.4	Peyres-Possens		14:43	14:40	14:37
703	57.8	115.3	<i>2 îlots, à suivre</i>		14:43	14:40	14:38

2ème étape Rue - Vucherens 173,1km (en boucle)

Jeudi 30 avril 2026

Montée 3104 ▲ Temps prévu 3h 56min

Descente 3056 ▼ Moyenne horaire 44,0km/h

altitude	Kilomètres		Lieu	Caravane	Horaires (Heure locale)		
	du départ	de l'arrivée			42,5 km/h	44,0 km/h	45,5 km/h
721	58.3	114.8	<i>bifurcation, à gauche, Thierrens - St-Cierges</i>		14:44	14:41	14:38
715	60.2	112.9	<i>bifurcation, tout droit</i>		14:46	14:43	14:41
743	61.5	111.6	St-Cierges		14:48	14:45	14:42
751	61.7	111.4	<i>bifurcation, à droite, Peney-le-Jorat - Chapelle</i>		14:49	14:46	14:43
777	63.3	109.8	Chapelle		14:51	14:48	14:45
 777	63.3	109.8	Sprint Chapelle		14:51	14:48	14:45
775	63.6	109.5	<i>bifurcation, tout droit, Rue Vaudanne</i>		14:51	14:48	14:45
764	64.0	109.1	<i>bifurcation, tout droit, Lausanne - Villars-Mendraz</i>		14:52	14:49	14:46
763	64.1	109.0	<i>bifurcation, à gauche, Lausanne - Peney-le-Jorat</i>		14:52	14:49	14:46
 774	65.1	108.0	<i>bandes de ralentissement</i>		14:53	14:50	14:47
774	65.2	107.9	<i>bifurcation, à gauche, Moudon - Sottens</i>		14:54	14:50	14:47
 770	65.4	107.7	Sottens <i>2 rétrécissements, à suivre</i>		14:54	14:50	14:47
754	65.9	107.2	<i>bifurcation, tout droit, Moudon</i>		14:54	14:51	14:48
 750	66.0	107.1	<i>2 rétrécissements à suivre</i>		14:54	14:51	14:48
534	71.1	102.0	Moudon		14:59	14:56	14:53
 535	71.2	101.9	<i>bifurcation, 180°, à droite, Corcelles - Hermenches - Rossenges</i>		14:59	14:56	14:53
593	72.2	100.9	<i>bifurcation, à gauche, Place d'armes + îlot</i>		15:01	14:58	14:54
539	73.9	99.2	<i>bifurcation, tout droit, Bern - Moudon</i>		15:03	14:59	14:56
542	74.2	98.9	Bressonnaz		15:03	15:00	14:56
534	74.4	98.7	<i>bifurcation, à droite, Vuillens</i>		15:03	15:00	14:56
 534	74.4	98.7	<i>pont étroit</i>		15:03	15:00	14:56
533	74.4	98.7	Début GPM 3 Vuillens <i>3,6km, pente moy.4,8%, max.6%</i>		15:03	15:00	14:56
 540	74.5	98.6	Zone Ravitaillement + Déchets sur env. 2500m		15:03	15:00	14:57
620	76.6	96.5	<i>bifurcation, tout droit, Vuillens</i>		15:08	15:04	15:01
688	77.4	95.7	Vuillens		15:09	15:06	15:02
 704	78.1	95.0	GPM 3 Vuillens		15:11	15:07	15:03
 706	78.5	94.6	<i>rétrécissement</i>		15:12	15:08	15:04
708	78.6	94.5	<i>bifurcation, à droite, Mézières</i>		15:12	15:08	15:04
690	79.7	93.4	<i>bifurcation, à droite, Vucherens - Moudon</i>		15:13	15:09	15:05
681	80.3	92.8	2ème passage sur la ligne		15:13	15:09	15:06
678	80.5	92.6	<i>îlot</i>		15:14	15:10	15:06
679	80.7	92.4	<i>îlot</i>	14:30	15:14	15:10	15:06
678	80.9	92.2	<i>îlot</i>		15:14	15:10	15:07
678	80.9	92.2	<i>bifurcation, à gauche, Vucherens Village</i>		15:14	15:10	15:07
685	81.0	92.1	<i>bifurcation, à gauche, Rte du Village</i>		15:14	15:10	15:07
690	81.2	91.9	<i>bifurcation, à droite, Rte du Village</i>		15:15	15:11	15:07
690	81.3	91.8	<i>bifurcation, tout droit, Rte du Village</i>		15:15	15:11	15:07
688	81.6	91.5	<i>bifurcation, à gauche, Rte du Village</i>		15:15	15:11	15:08
692	81.8	91.3	<i>bifurcation, à gauche, Rte du Village</i>		15:16	15:12	15:08
731	82.4	90.7	<i>bifurcation, à droite, Rte du Village</i>		15:17	15:13	15:09
734	82.5	90.6	<i>bifurcation, à droite, Rte de la Râpe</i>		15:17	15:13	15:09
720	82.7	90.4	<i>bifurcation, tout droit, Rte de la Râpe</i>		15:17	15:13	15:09
700	82.9	90.2	<i>bifurcation, à droite, La Râpe</i>		15:17	15:13	15:09
695	83.3	89.8	La Râpe		15:18	15:14	15:10
689	83.3	89.8	<i>bifurcation, à gauche, Lausanne</i>		15:18	15:14	15:10
682	83.5	89.6	<i>bifurcation, tout droit, Roprax</i>		15:18	15:14	15:10
 680	83.6	89.5	<i>descente étroite</i>		15:18	15:14	15:10
707	84.8	88.3	<i>bifurcation, tout droit</i>		15:20	15:16	15:12
711	85.0	88.1	<i>bifurcation, à droite, Roprax</i>		15:20	15:16	15:12
745	85.9	87.2	<i>bifurcation, à gauche, Lausanne - Echallens</i>		15:22	15:18	15:14

2ème étape Rue - Vucherens 173,1km (en boucle)
Jeudi 30 avril 2026

Montée 3104 ▲ Temps prévu 3h 56min

Descente 3056 ▼ Moyenne horaire 44,0km/h

	Kilomètres			Lieu	Horaires (Heure locale)			
	altitude	du départ	de l'arrivée		Caravane	42,5 km/h	44,0 km/h	45,5 km/h
	754	86.2	86.9	bifurcation, tout droit, Montpreveyres - Lausanne		15:22	15:18	15:14
	774	86.9	86.2	bifurcation, à droite, Rte de Mézières		15:24	15:19	15:15
	767	87.2	85.9	Corcelles-le-Jorat	14:40	15:24	15:20	15:16
	769	87.2	85.9	bifurcation, tout droit, Peney-le-Jorat - Echallens		15:24	15:20	15:16
	765	87.5	85.6	Zone Ravitaillement + Déchets sur env. 2500m		15:24	15:20	15:16
	769	87.7	85.4	bifurcation, tout droit, Peney-le-Jorat - Echallens		15:25	15:20	15:16
	785	88.1	85.0	bifurcation, tout droit, Peney-le-Jorat - Echallens		15:25	15:21	15:17
	851	90.6	82.5	Peney-le-Jorat		15:30	15:25	15:21
	843	91.1	82.0	bifurcation, tout droit, Thierrens - Villars-Mendraz		15:30	15:26	15:22
	841	91.2	81.9	bifurcation, à gauche, Echallens - Villars-Tiercelin		15:31	15:26	15:22
	840	93.0	80.1	Villars-Tiercelin 3 rétrécissements, à suivre		15:33	15:29	15:24
	824	93.2	79.9	îlot + bifurcation, à droite, Rue des Grands Clos		15:33	15:29	15:25
	820	93.2	79.9	bifurcation, à droite, Rue des Grands Clos		15:33	15:29	15:25
	813	93.4	79.7	bifurcation, à gauche, Lausanne - Froideville		15:34	15:29	15:25
	808	93.5	79.6	bifurcation, à droite, Echallens - Poliez-Pittet		15:34	15:29	15:25
	798	93.6	79.5	2 rétrécissements		15:34	15:29	15:25
	762	94.9	78.2	bifurcation, tout droit, Lausanne - Poliez-Pittet		15:36	15:31	15:27
	754	95.8	77.3	Poliez-Pittet rétrécissement		15:37	15:32	15:28
	746	96.2	76.9	bifurcation, à droite, Echallens - Poliez-le-Grand		15:37	15:33	15:28
	746	96.2	76.9	rétrécissement		15:37	15:33	15:28
	743	96.3	76.8	bifurcation, tout droit, Echallens - Poliez-le-Grand		15:37	15:33	15:28
	743	96.3	76.8	rétrécissement		15:37	15:33	15:28
	715	96.9	76.2	giratoire, tout droit, par la gauche, Echallens - Poliez-le-Grand		15:38	15:33	15:29
	696	97.9	75.2	Poliez-le-Grand		15:39	15:35	15:30
	697	98.0	75.1	ralentisseur		15:40	15:35	15:30
	697	98.0	75.1	bifurcation, tout droit, Echallens		15:40	15:35	15:30
	696	98.2	74.9	bifurcation, à droite, Sugnens - Bercher		15:40	15:35	15:31
	696	98.2	74.9	ralentisseur	14:55	15:40	15:35	15:31
	693	98.5	74.6	bifurcation, à gauche, Bercher - Sugnens		15:40	15:35	15:31
	678	100.2	72.9	Sugnens rétrécissement		15:43	15:38	15:33
	673	100.3	72.8	bifurcation, à gauche		15:43	15:38	15:33
	673	100.3	72.8	2 rétrécissements, à suivre		15:43	15:38	15:33
	674	100.4	72.7	bifurcation, à droite, Moudon - Dommartin		15:43	15:38	15:34
	681	102.2	70.9	bifurcation, à gauche, Rte de Moudon		15:46	15:41	15:36
	637	103.4	69.7	passage pont de la Mentue		15:47	15:42	15:37
	691	104.1	69.0	bifurcation, tout droit, Moudon - Thierrens		15:48	15:43	15:38
	700	104.1	69.0	Peyres-Possens		15:48	15:43	15:38
	703	104.2	68.9	2 îlots, à suivre		15:48	15:43	15:39
	721	104.7	68.4	bifurcation, à gauche, Thierrens - St-Cierges		15:49	15:44	15:39
	715	106.6	66.5	bifurcation, tout droit		15:52	15:47	15:42
	743	107.9	65.2	St-Cierges		15:54	15:48	15:43
	751	108.1	65.0	bifurcation, à droite, Peney-le-Jorat - Chapelle		15:54	15:49	15:44
	777	109.7	63.4	Chapelle		15:56	15:51	15:46
	777	109.7	63.4	Sprint Chapelle		15:56	15:51	15:46
	775	110.0	63.1	bifurcation, tout droit, Rue Vaudanne		15:57	15:51	15:46
	764	110.4	62.7	bifurcation, tout droit, Lausanne - Villars-Mendraz		15:57	15:52	15:47
	763	110.5	62.6	bifurcation, à gauche, Lausanne - Villars-Mendraz		15:57	15:52	15:47
	774	111.5	61.6	bandes de ralentissement		15:59	15:53	15:48
	774	111.6	61.5	bifurcation, à gauche, Moudon - Sottens		15:59	15:53	15:48
	770	111.8	61.3	Sottens 2 rétrécissements, à suivre		15:59	15:54	15:48

2ème étape Rue - Vucherens 173,1km (en boucle)
Jeudi 30 avril 2026

Montée 3104 ▲ Temps prévu 3h 56min

Descente 3056 ▼ Moyenne horaire 44,0km/h

	Kilomètres			Lieu	Horaires (Heure locale)			
	altitude	du départ	de l'arrivée		Caravane	42,5 km/h	44,0 km/h	45,5 km/h
	754	112.3	60.8			15:59	15:54	15:49
	750	112.4	60.7			16:00	15:54	15:49
	534	117.5	55.6	Moudon		16:04	15:59	15:54
	535	117.6	55.5	<i>bifurcation, 180°, à droite, Corcelles - Hermenches - Rossenges</i>		16:05	15:59	15:54
	593	118.6	54.5			16:06	16:01	15:55
	539	120.3	52.8			16:08	16:02	15:57
	542	120.6	52.5	Bressonnaz		16:08	16:03	15:57
	534	120.8	52.3			16:09	16:03	15:57
	534	120.8	52.3			16:09	16:03	15:57
	533	120.8	52.3	Début GPM 3 Vuillens		16:09	16:03	15:57
				<i>3,6km, pente moy.4,8%, max.6%</i>				
	540	120.9	52.2	Zone Ravitaillement + Déchets sur env. 2500m		16:09	16:03	15:58
	620	123.0	50.1			16:13	16:07	16:02
	688	123.8	49.3	Vuillens		16:15	16:09	16:03
	704	124.5	48.6	GPM 3 Vuillens		16:16	16:10	16:04
	706	124.9	48.2			16:17	16:11	16:05
	708	125.0	48.1			16:17	16:11	16:05
	690	126.1	47.0			16:18	16:12	16:06
	681	126.7	46.4	3ème passage sur la ligne		16:19	16:13	16:07
	678	126.9	46.2			16:19	16:13	16:07
	679	127.1	46.0			16:19	16:13	16:07
	678	127.3	45.8			16:19	16:13	16:08
	678	127.3	45.8			16:19	16:13	16:08
	685	127.4	45.7			16:20	16:13	16:08
	690	127.6	45.5			16:20	16:14	16:08
	690	127.7	45.4			16:20	16:14	16:08
	688	128.0	45.1			16:21	16:14	16:09
	692	128.2	44.9			16:21	16:15	16:09
	731	128.8	44.3			16:22	16:16	16:10
	734	128.9	44.2			16:22	16:16	16:10
	720	129.1	44.0			16:22	16:16	16:10
	700	129.3	43.8			16:23	16:16	16:10
	695	129.7	43.4	La Râpe		16:23	16:17	16:11
	689	129.7	43.4			16:23	16:17	16:11
	682	129.9	43.2			16:23	16:17	16:11
	680	130.0	43.1			16:23	16:17	16:11
	707	131.2	41.9			16:25	16:19	16:13
	711	131.4	41.7			16:25	16:19	16:13
	745	132.3	40.8			16:27	16:21	16:15
	754	132.6	40.5			16:28	16:21	16:15
	774	133.3	39.8			16:29	16:22	16:16
	767	133.6	39.5	Corcelles-le-Jorat		16:29	16:23	16:17
	769	133.6	39.5			16:29	16:23	16:17
	765	134.0	39.1	Zone Ravitaillement + Déchets sur env. 2500m		16:30	16:23	16:17
	769	134.1	39.0			16:30	16:23	16:17
	785	134.5	38.6			16:31	16:24	16:18
	851	137.0	36.1	Peney-le-Jorat		16:35	16:28	16:22
	843	137.5	35.6			16:36	16:29	16:23
	841	137.6	35.5			16:36	16:29	16:23
	840	139.4	33.7	Villars-Tiercelin		16:38	16:32	16:25
	824	139.6	33.5			16:39	16:32	16:25

2ème étape Rue - Vucherens 173,1km (en boucle)
Jeudi 30 avril 2026

Montée 3104 ▲ Temps prévu 3h 56min

Descente 3056 ▼ Moyenne horaire 44,0km/h





	Kilomètres			Lieu	Horaires (Heure locale)			
	altitude	du départ	de l'arrivée		Caravane	42,5 km/h	44,0 km/h	45,5 km/h
	820	139.6	33.5	<i>bifurcation, à droite, Rue des Grands Clos</i>		16:39	16:32	16:25
	813	139.8	33.3	<i>bifurcation, à gauche, Lausanne - Froideville</i>		16:39	16:32	16:26
	808	139.9	33.2	<i>bifurcation, à droite, Echallens - Poliez-Pittet</i>		16:39	16:32	16:26
	798	140.0	33.1	2 rétrécissements		16:39	16:32	16:26
	762	141.3	31.8	<i>bifurcation, tout droit, Lausanne - Poliez-Pittet</i>		16:41	16:34	16:28
	754	142.2	30.9	Poliez-Pittet rétrécissement		16:42	16:35	16:29
	746	142.6	30.5	<i>bifurcation, à droite, Echallens - Poliez-le-Grand</i>		16:42	16:36	16:29
	756	142.6	30.5	rétrécissement		16:42	16:36	16:29
	743	142.7	30.4	<i>bifurcation, tout droit, Echallens - Poliez-le-Grand</i>		16:43	16:36	16:29
	743	142.7	30.4	rétrécissement		16:43	16:36	16:29
	715	143.3	29.8	<i>giratoire, tout droit, par la gauche, Echallens - Poliez-le-Grand</i>	16:00	16:43	16:36	16:30
	696	144.3	28.8	Poliez-le-Grand		16:45	16:38	16:31
	697	144.4	28.7	ralentisseur		16:45	16:38	16:31
	697	144.4	28.7	<i>bifurcation, tout droit, Echallens</i>		16:45	16:38	16:31
	696	144.6	28.5	<i>bifurcation, à droite, Sugnens - Bercher</i>		16:45	16:38	16:32
	696	144.6	28.5	ralentisseur		16:45	16:38	16:32
	693	144.9	28.2	<i>bifurcation, à gauche, Bercher - Sugnens</i>		16:46	16:39	16:32
	678	146.6	26.5	Sugnens rétrécissement		16:48	16:41	16:34
	673	146.7	26.4	<i>bifurcation, à gauche</i>		16:48	16:41	16:34
	673	146.7	26.4	2 rétrécissements, à suivre		16:48	16:41	16:34
	674	146.8	26.3	<i>bifurcation, à droite, Moudon - Dommartin</i>		16:48	16:41	16:34
	681	148.6	24.5	<i>bifurcation, à gauche, Rte de Moudon</i>		16:51	16:44	16:37
	637	149.8	23.3	<i>passage pont de la Mentue</i>		16:52	16:45	16:38
	691	150.5	22.6	<i>bifurcation, tout droit, Moudon- Thierrens</i>		16:53	16:46	16:39
	700	150.8	22.3	Peyres-Possens		16:53	16:46	16:39
	700	150.8	22.3	Sprint combativité Chicco d'Oro		16:54	16:46	16:39
	703	150.9	22.2	2 îlots, à suivre		16:54	16:47	16:40
	721	151.2	21.9	<i>bifurcation, à gauche, Thierrens - St-Cierges</i>	16:10	16:54	16:47	16:40
	715	153.0	20.1	<i>bifurcation, tout droit</i>		16:57	16:50	16:43
	743	154.3	18.8	St-Cierges		16:59	16:51	16:44
	751	154.5	18.6	<i>bifurcation, à droite, Peney-le-Jorat - Chapelle</i>		16:59	16:52	16:45
	777	156.1	17.0	Chapelle		17:01	16:54	16:47
	777	156.1	17.0	Sprint Chapelle		17:01	16:54	16:47
	775	156.4	16.7	<i>bifurcation, tout droit, Rue Vaudanne</i>		17:02	16:54	16:47
	764	156.8	16.3	<i>bifurcation, tout droit, Lausanne - Villars-Mendraz</i>		17:02	16:55	16:48
	763	156.9	16.2	<i>bifurcation, à gauche, Lausanne - Villars-Mendraz</i>		17:02	16:55	16:48
	774	157.9	15.2	bandes de ralentissement		17:04	16:56	16:49
	774	158.0	15.1	<i>bifurcation, à gauche, Moudon - Sottens</i>		17:04	16:56	16:49
	770	158.2	14.9	Sottens 2 rétrécissements, à suivre		17:04	16:57	16:49
	754	158.7	14.4	<i>bifurcation, tout droit, Moudon</i>		17:05	16:57	16:50
	750	158.8	14.3	2 rétrécissements à suivre		17:05	16:57	16:50
	534	163.9	9.2	Moudon		17:10	17:02	16:54
	535	164.0	9.1	<i>bifurcation, 180°, à droite, Corcelles - Hermenches - Rossenges</i>		17:10	17:02	16:55
	593	165.0	8.1	<i>bifurcation, à gauche, Place d'armes</i>		17:12	17:04	16:56
	539	166.7	6.4	<i>bifurcation, tout droit, Bern - Moudon</i>		17:13	17:05	16:58
	542	167.0	6.1	Bressonnaz		17:14	17:06	16:58
	534	167.2	5.9	<i>bifurcation, à droite, Vuillens</i>		17:14	17:06	16:58
	534	167.2	5.9	pont étroit		17:14	17:06	16:58
	533	167.2	5.9	Début GPM 3 Vuillens 3,6km, pente moy.4,8%, max.6%		17:14	17:06	16:58
	540	167.3	5.8	Zone Déchet sur env. 2500m		17:14	17:06	16:59

2ème étape Rue - Vucherens 173,1km (en boucle)

Jeudi 30 avril 2026

Montée 3104 ▲ Temps prévu 3h 56min

Descente 3056 ▼ Moyenne horaire 44,0km/h

altitide	Kilomètres		Lieu	Caravane	Horaires (Heure locale)		
	du départ	de l'arrivée			42,5 km/h	44,0 km/h	45,5 km/h
620	169.4	3.7			17:18	17:10	17:02
			<i>bifurcation, tout droit, Vuillens</i>				
688	170.2	2.9	Vuillens		17:20	17:12	17:04
	704	170.9	2.2 GPM 3 Vuillens		17:21	17:13	17:05
	706	171.3	1.8		17:22	17:14	17:06
			<i>rétrécissement</i>				
708	171.4	1.7			17:22	17:14	17:06
			<i>bifurcation, à droite, Mézières</i>				
690	172.5	0.6			17:23	17:15	17:07
			<i>bifurcation, à droite, Vucherens - Moudon</i>				
	681	173.1	0.0 Arrivée Vucherens		16:40	17:24	17:16
			Rte de Moudon - Thiriet				